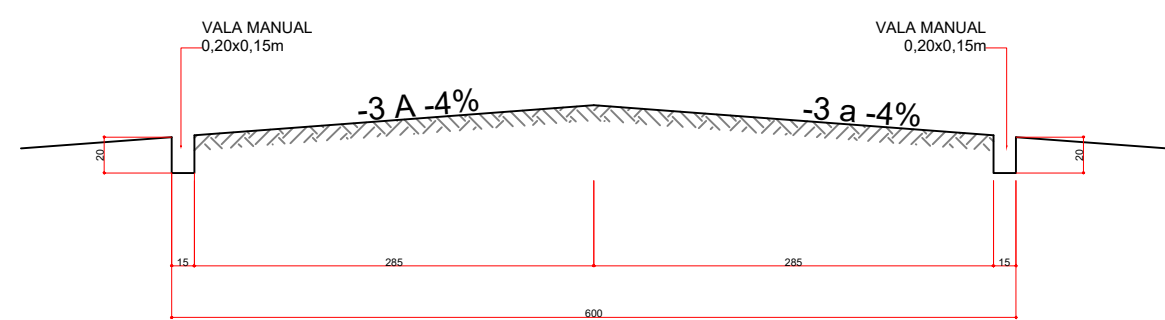
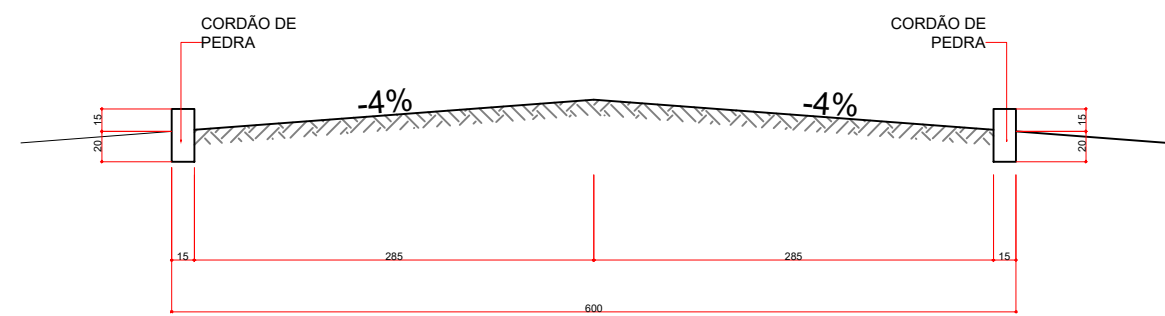


INCLINAÇÃO TRANSVERSAL  
DETALHE 01



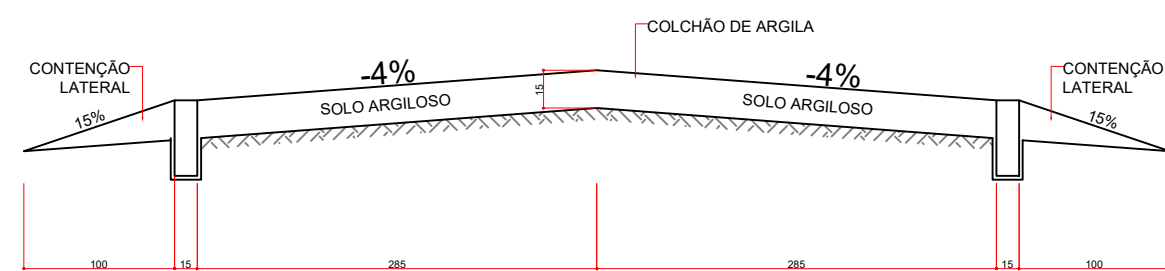
ABERTURA DE VALA P/ CORDÃO  
DETALHE 02



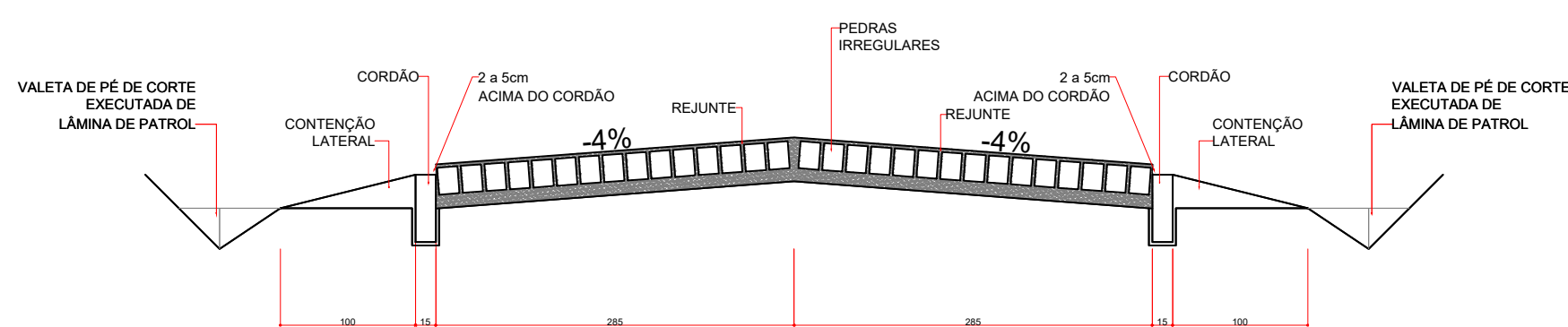
ASSENTAMENTO DO CORDÃO DE PEDRA  
DETALHE 03



CONTENÇÃO LATERAL  
DETALHE 04



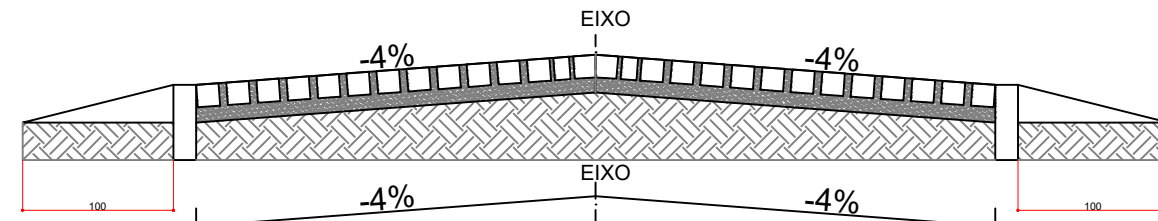
CONFORMAÇÃO DO COLCHÃO  
DETALHE 05



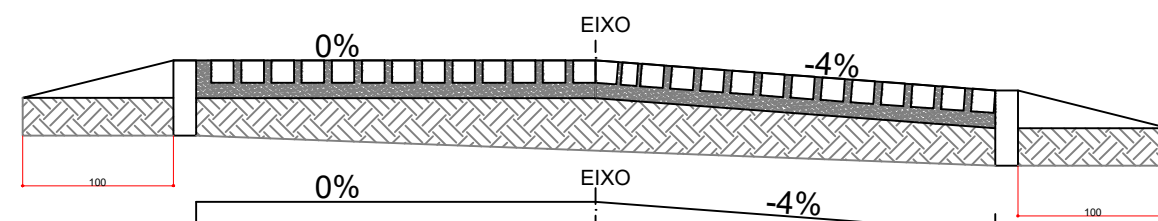
COLOCAÇÃO DAS PEDRAS  
DETALHE 06

SUPER ELEVÇÃO-CURVA  
DETALHE 08

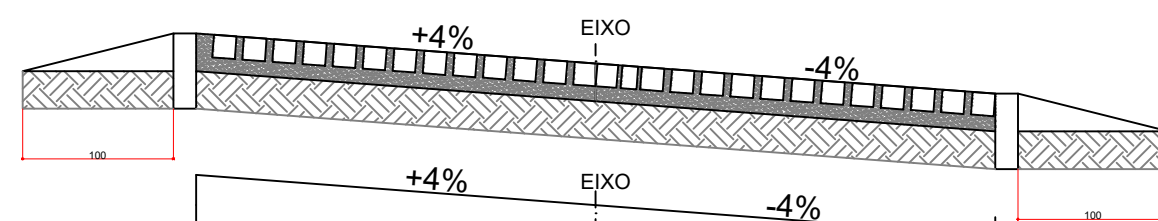
SEÇÃO DD



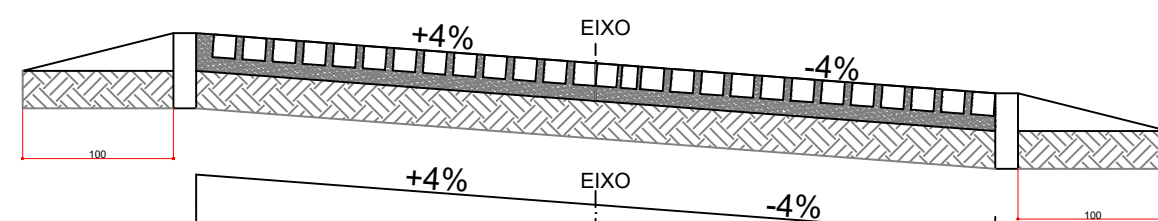
SEÇÃO PT



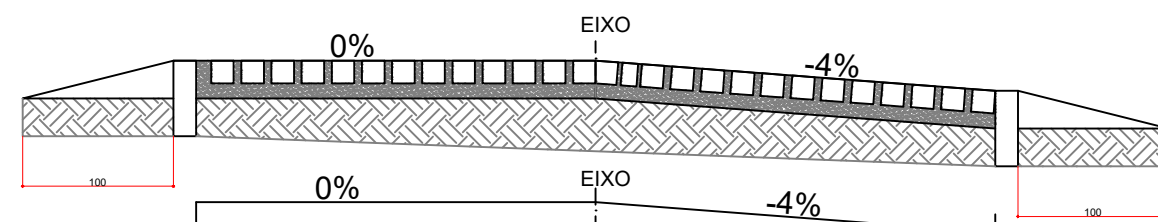
SEÇÃO CC



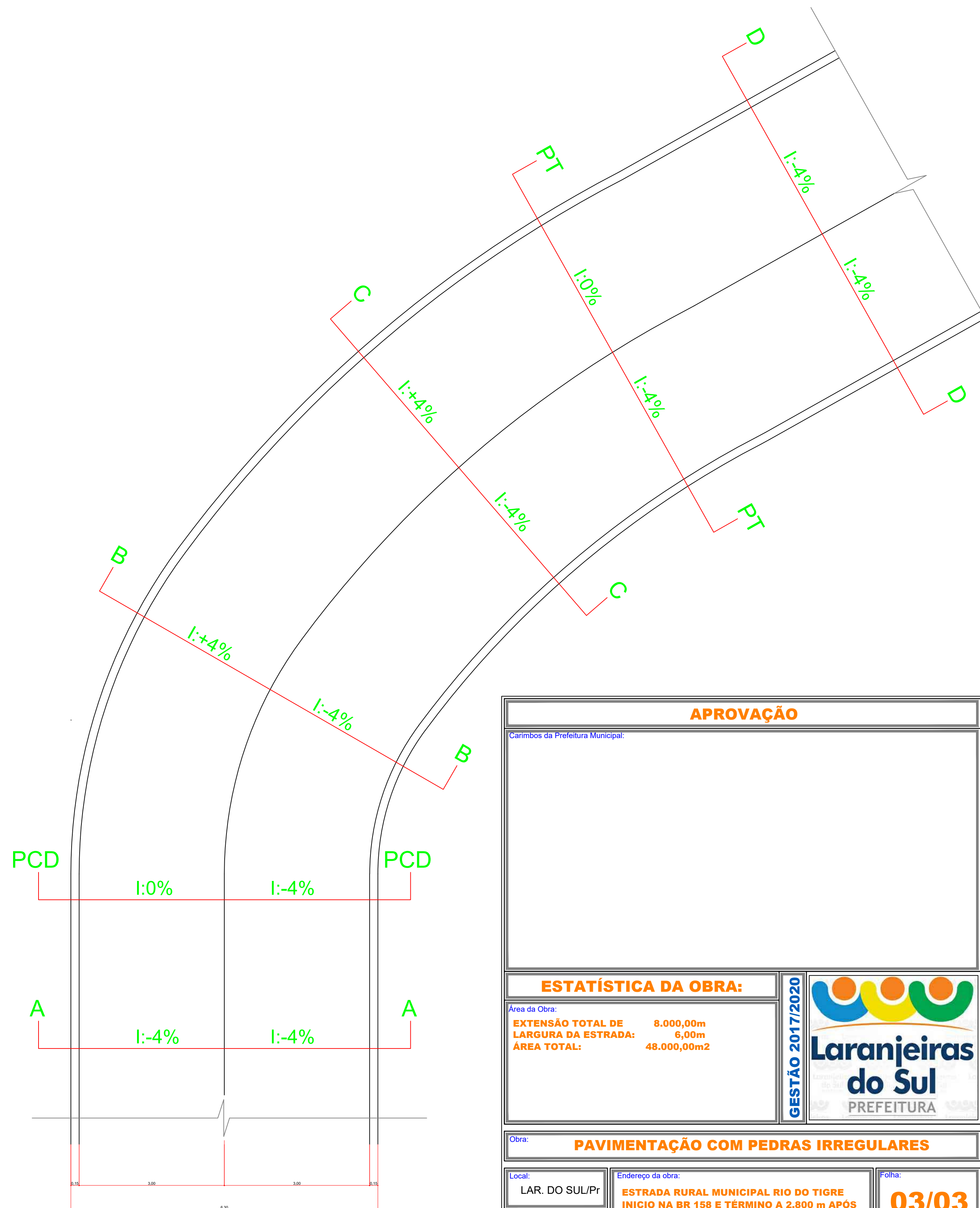
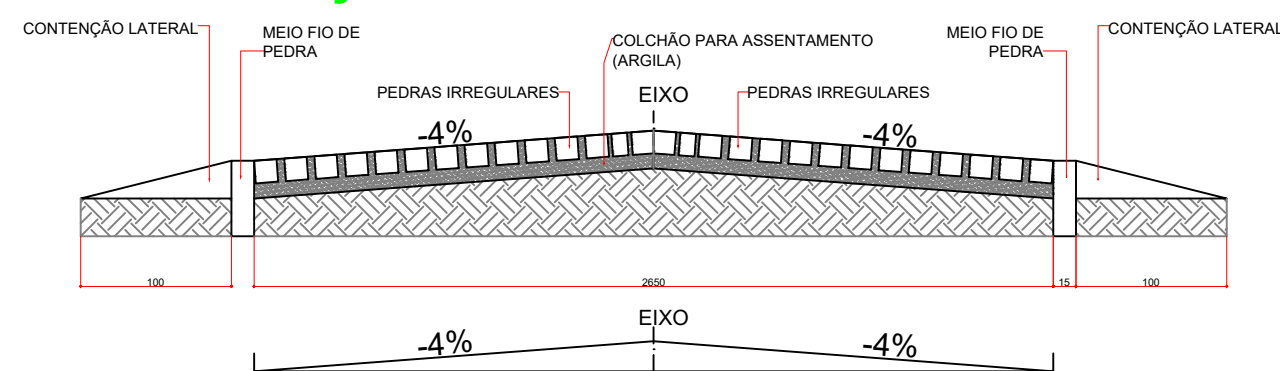
SEÇÃO BB



SEÇÃO PCD



SEÇÃO AA



## APROVAÇÃO

Carimbos da Prefeitura Municipal:

## ESTATÍSTICA DA OBRA:

Área da Obra:  
EXTENSÃO TOTAL DE 8.000,00m  
LARGURA DA ESTRADA: 6,00m  
ÁREA TOTAL: 48.000,00m<sup>2</sup>



## PAVIMENTAÇÃO COM PEDRAS IRREGULARES

Local:	LAR. DO SUL/Pr	Endereço da obra:	ESTRADA RURAL MUNICIPAL RIO DO TIGRE INICIO NA BR 158 E TÉRMINO A 2.800 m APÓS A FERROVIA.	Folha:	03/03
Escala:	INDICADA	Projeto nº:		Projeto nº:	
Data:	AGO/2021	Arquivo Digital:		Arquivo Digital:	
Desenho:	EDSON	Última Atualização:		Última Atualização:	05/08/2021

## DETALHES E SEÇÕES TRANSVERSAIS

Resp p/ Projeto:	SECRETARIA DE OBRAS E URBANISMO FONES (042) 3635-8131 e 3635-8107	Laranjeiras do Sul
------------------	--	--------------------